



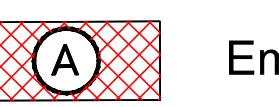
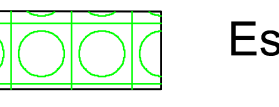









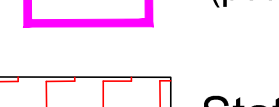
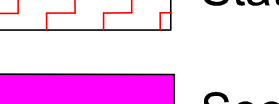
LEGENDE

-  Limite de commune
-  Limite de zone, de secteur, de ZAC

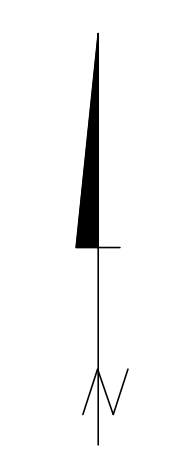
ZONES URBAINES

- UA** Zone de construction en ordre continu (centre ancien)
Habitat, Services, Activités
- UB** Zone de construction en ordre continu
Habitat, Services, Activités
- UC** Zone à usage essentiel d'habitat collectif
- UF** Zone d'équipement public ou d'intérêt général
- UG** Zone à habitat individuel
- UI** Zone d'activité de fait
- UZ** Zone aéroportuaire

ZONES NATURELLES

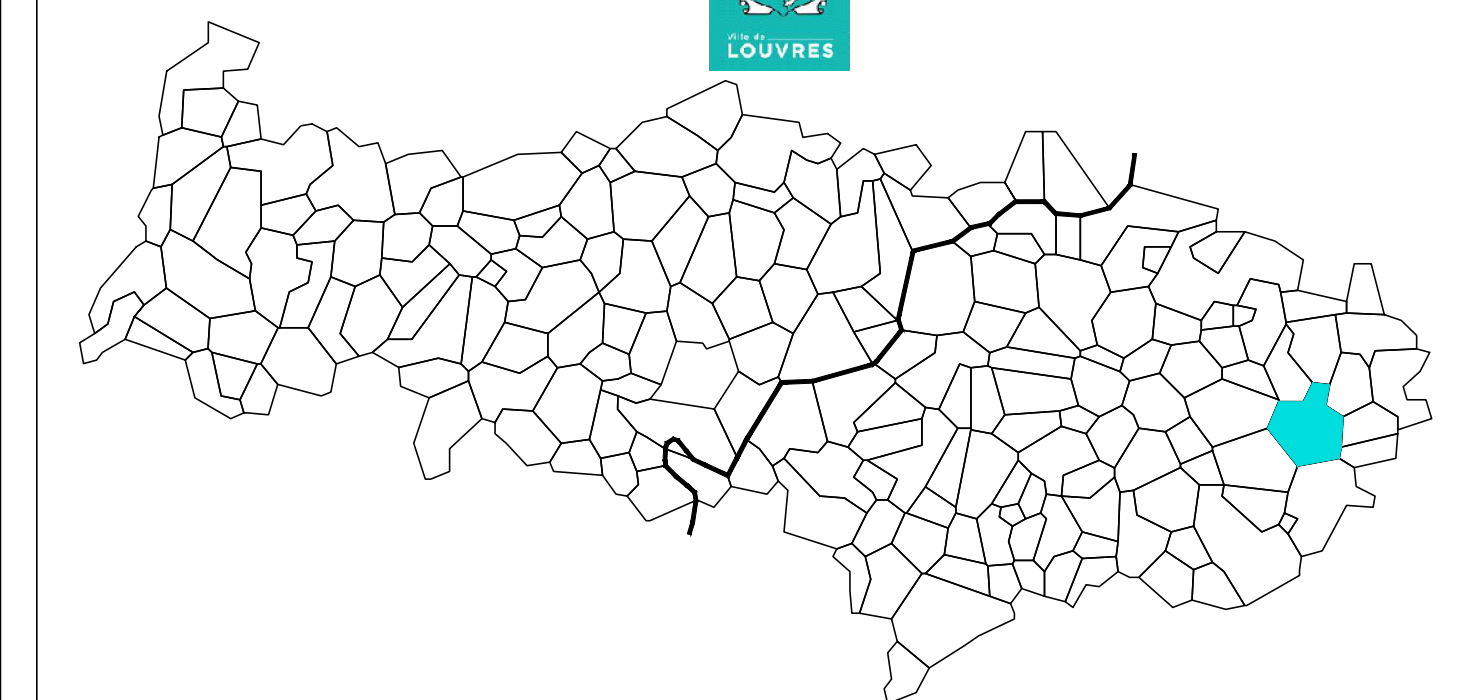
- AU** Zone d'urbanisation future
- A** Zone de protection de richesses naturelles réservées à l'exploitation agricole et à l'élevage
- N** Zone de protection des sites, de risques ou de nuisances
-  Emplacement réservé pour équipement public
-  Espaces boisés classés
-  Sites archéologiques
-  Site pollué ou cyanure
-  Pollution pouvant affecter les parcelles limitrophes
-  Axes d'écoulement pluviaux temporaires lors d'orage
-  Périmètre de protection des Monuments Historiques
-  Eléments bâtis à protéger au titre de l'article L-123.1.5.7 du code de l'urbanisme
-  Mur à protéger au titre de l'article L-123.1.5.7 du code de l'urbanisme
-  Espace Vert à Protéger au titre de l'article L-123.1.5.7. du Code de l'Urbanisme
-  Point de captage d'eau (pour information, PPI, PPR, PPE voir plan SUP)
-  Stationnement
-  Secteur où la hauteur des constructions est limitée à R+3

NOTA:
L'ensemble du département du Val d'Oise est classé zone à risque d'exposition au plomb (AP du 22/12/00)



DEPARTEMENT DU VAL D' OISE

Commune de LOUVRES



PLAN LOCAL D'URBANISME
Modification n°1

5.1. Document graphique

Vu pour être annexé à la délibération du Conseil Municipal du 19 septembre 2022 approuvant la modification n°1 du PLU

ECHELLE: 1/5000

N° repère	Affectation de l'emplacement	Bénéficiaire (service ou collectivité publique chargé d'acheter le terrain)	Superficie de l'emplacement
(A)	Parcs relais et espaces publics	CARPF	1,64 ha
(B)	Accès piétons centre de Formation	CARPF	0,13 ha
(C)	Borneau LRC	CARPF	2,79 ha
(D)	Piste cyclable	Département	1,24 ha
(E)	Passage piéton - centre ancien	Commune	199 m²
(F)	Voie piétonne pour accès école du Moulin	Commune	514 m²
(G)	Extension du cinétière	commune	0,36 ha

